




ПЕРЕЧЕНЬ ЗЕМЕЛЬНЫХ УЧАСТКОВ, ВХОДЯЩИХ В ПРОЕКТ МЕЖЕВАНИЯ

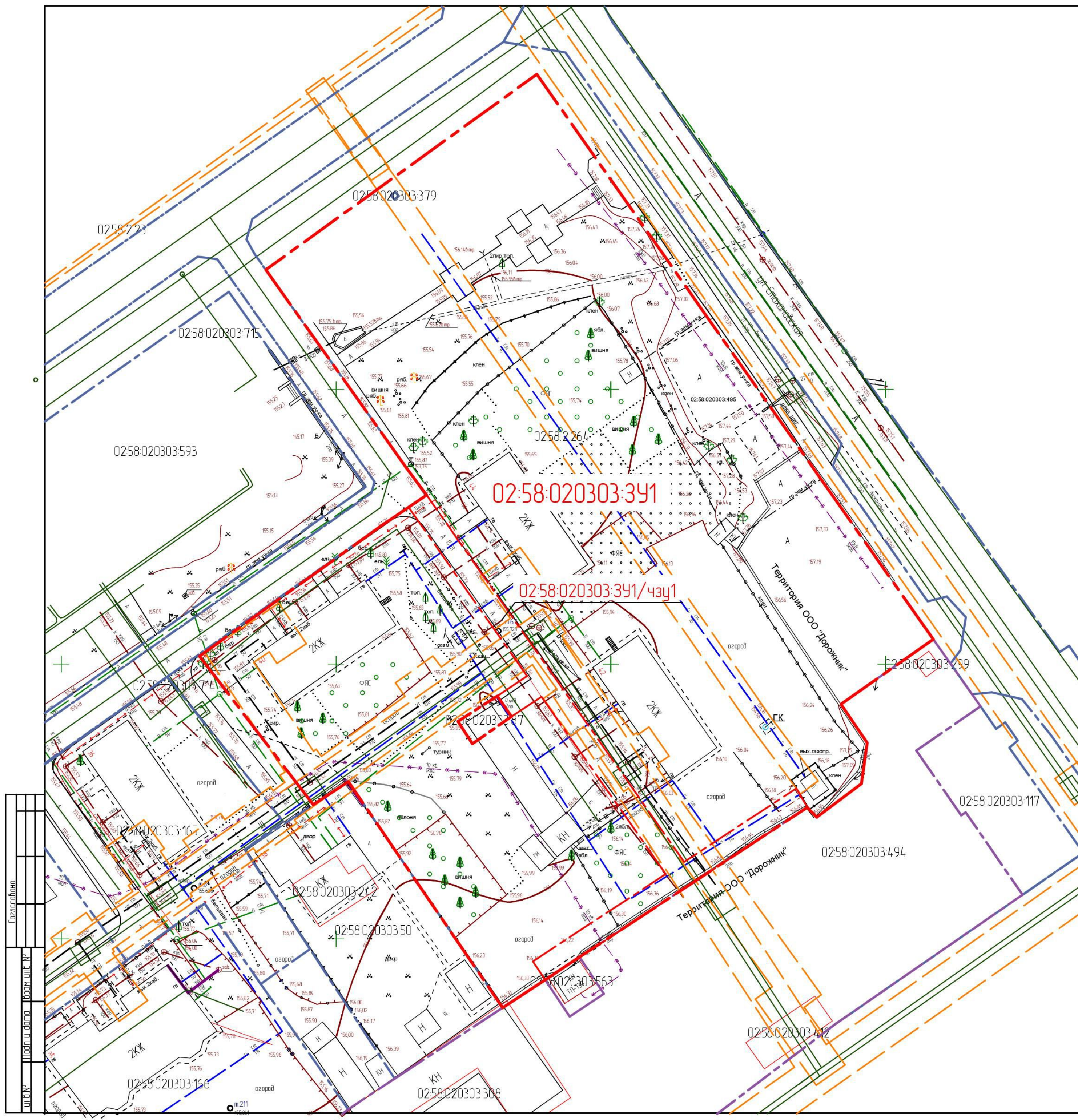
№уч-ка по плану	Адрес	Категория земель	Разрешенное использование	Площадь земельного участка по проекту кв.м.
3У1	Российская Федерация, Республика Башкортостан, муниципальный район Ишимбайский район, городское поселение город Ишимбай, улица Бульварная, 36а	земли населенных пунктов	религиозное использование	11137,0
3У1/чзУ1				в т.ч. 585,0

УСЛОВНЫЕ ОБОЗНАЧЕНИЯ ГРАНИЦЫ

-  Границы ранее сформированных земельных участков, установленные в соответствии с федеральным законодательством, включенные в ГКН
-  Граница образуемого земельного участка
-  Граница части земельного участка образована в целях обеспечения доступа к землям общего пользования ранее сформированного земельного участка с кадастровым номером 02:58:020303:87, трансформаторной подстанции и газорегуляторного пункта

ЗОНЫ ДЕЙСТВИЯ ПУБЛИЧНЫХ СЕРВИТУТОВ

-  Границы охранных зон инженерных сетей, установленные в соответствии с федеральным законодательством, включенные в ГКН



ПРИМЕЧАНИЯ

1 Проект выполнен на топографической основе в масштабе 1:500, выполненной МУП Управление архитектуры и градостроительства по Ишимбайскому району РБ.

3254-18-ПП.М Заказчик: Местная мусульманская религиозная организация "Нурлы"					
Проект планировки, проект межевания земельного участка с кадастровым номером 02:58:020303:572 по адресу: Российская Федерация, Республика Башкортостан, муниципальный район Ишимбайский район, городское поселение город Ишимбай, улица Бульварная, 36а					
Изм.	Кол.уч.	Лист	№док.	Подпись	Дата
ГМП		Тянцубова			09.18
Исполнит		Мансурова			
Н.контр.		Бабушкина			
Проект межевания территории (материалы по обоснованию)				Стадия	Лист
Чертеж межевания территории				МУП УАиГ по Ишимбайскому району	