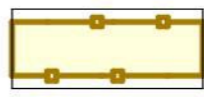


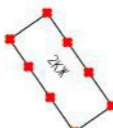


**УСЛОВНЫЕ ОБОЗНАЧЕНИЯ**

-  Проектируемое ограждение земельного участка
-  Границы ранее сформированных земельных участков, установленные в соответствии с федеральным законодательством, включенные в ГКН

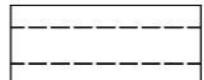



**ЗДАНИЯ И СООРУЖЕНИЯ**

-  Проектируемый мечеть
-  Существующие многоквартирные жилые дома, подлежат сносу

**БЛАГОУСТРОЙСТВО**

-  Озеленение и благоустройство территории

**ТРАНСПОРТНАЯ ИНФРАСТРУКТУРА**

-  Существующая дорога
-  Проектируемый заезд (предложение по трассировке)
-  Направление движения транспорта
-  Площадка для парковки / кол-во машино-мест

**ПРИМЕЧАНИЯ**

1 Проект выполнен на топографической основе в масштабе 1:500, выполненной МУП Управление архитектуры и градостроительства по Ишимбайскому району РБ.

3254-18-ПП.М Заказчик: Местная мусульманская религиозная организация "Нурлы"					
Проект планировки, проект межевания земельного участка с кадастровым номером 0258020303572 по адресу: Российская Федерация, Республика Башкортостан, муниципальный район Ишимбайский район, городское поселение город Ишимбай, улица Бульварная, 36а					
Изм	Кол.уч.	Лист	№ док.	Подпись	Дата
ГМП		Тянцубова			09.18
Исполнит		Мансурова			
Н.контр.		Бабушкина			
Проект планировки территории (материалы по обоснованию)				Стандия	Лист
Схема застройки, совмещенная со схемой улично-дорожной сети				МУП УАИГ по Ишимбайскому району	